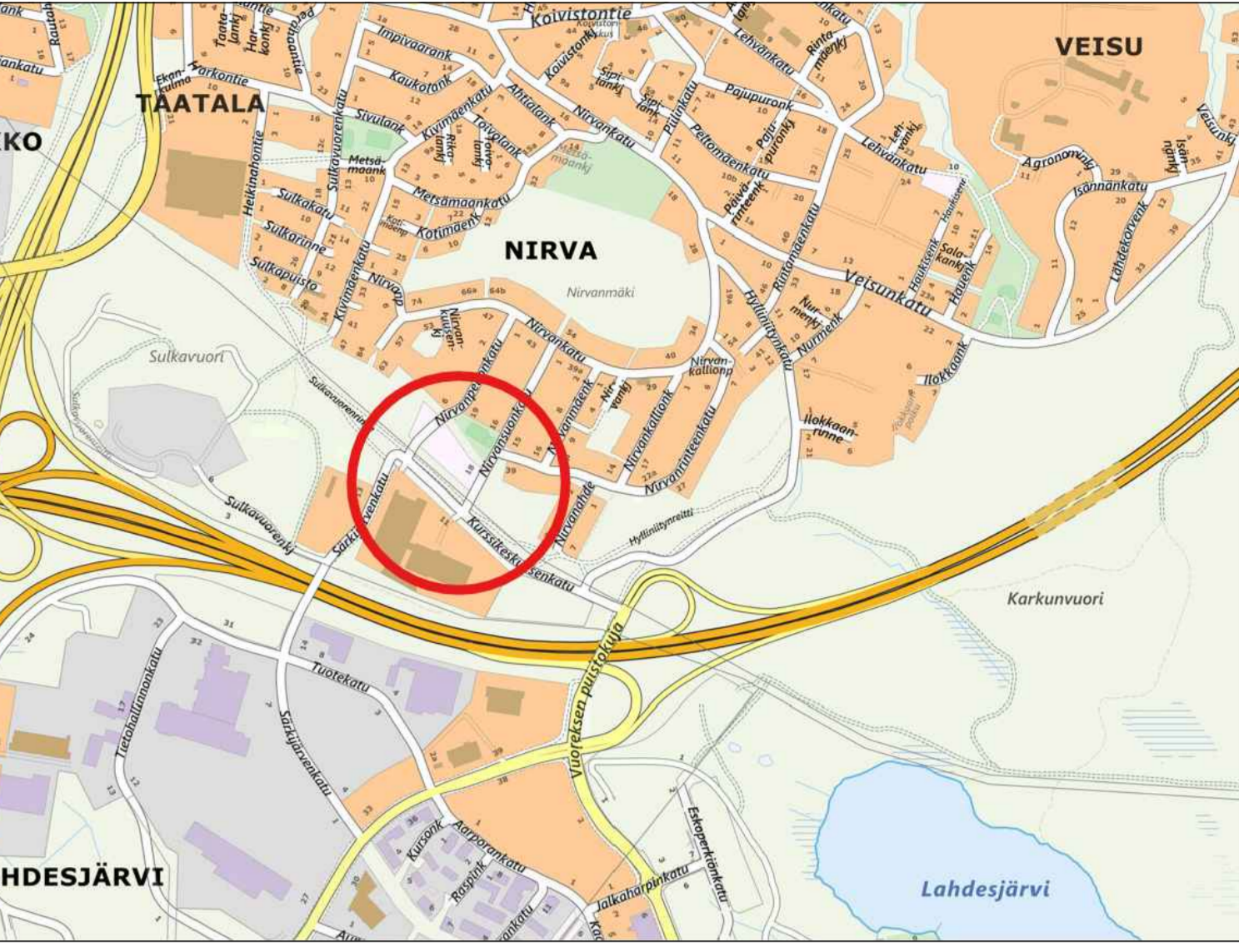


# SUOLIJÄRVI-KOIVISTONKYLÄ -LADUN JA ULKOILUREITIN LINJAUSMUUTOS NIRVASSA, YLEISSUUNNITELMA 1:500

## SIJAINTIKARTTA

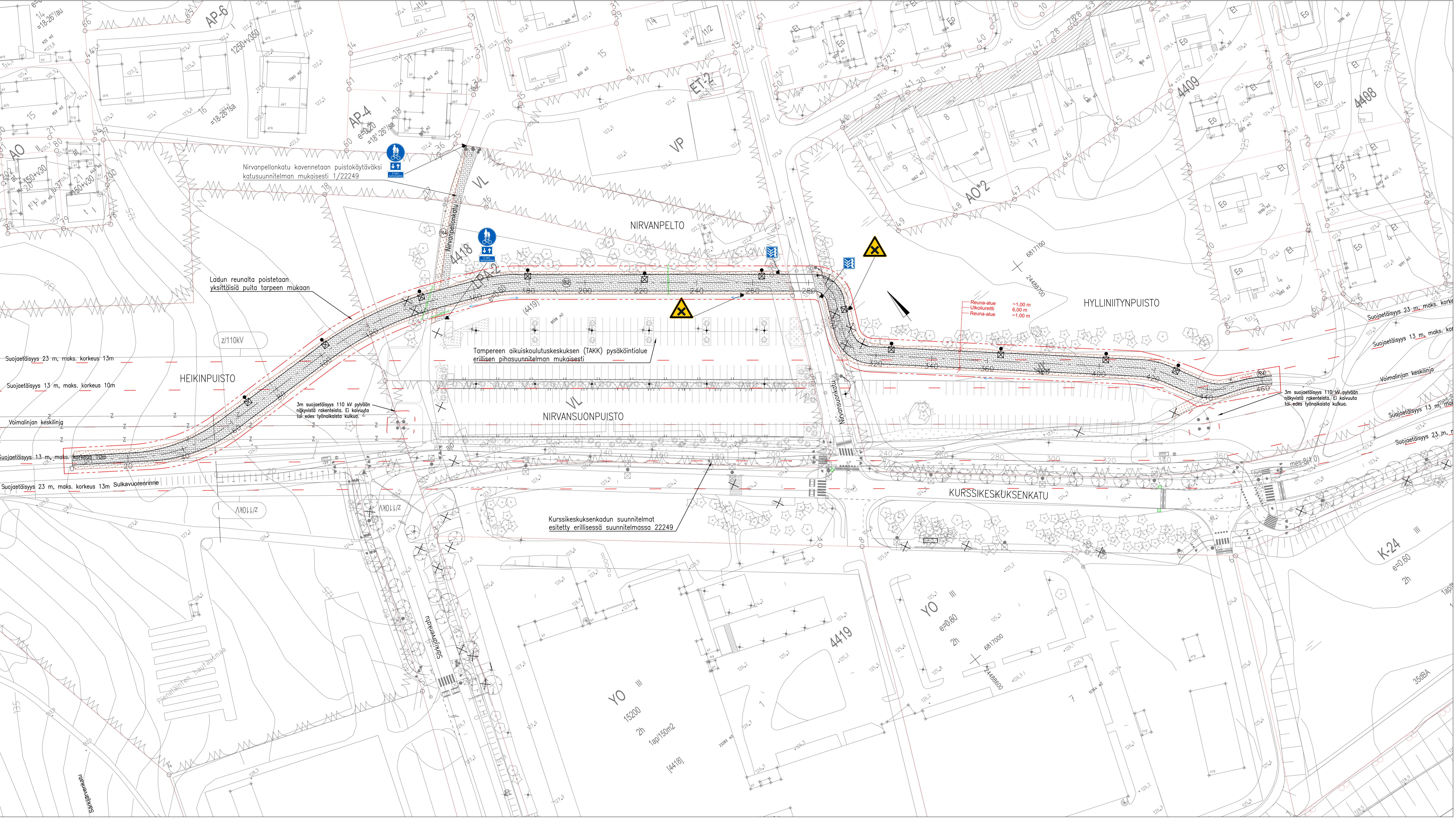
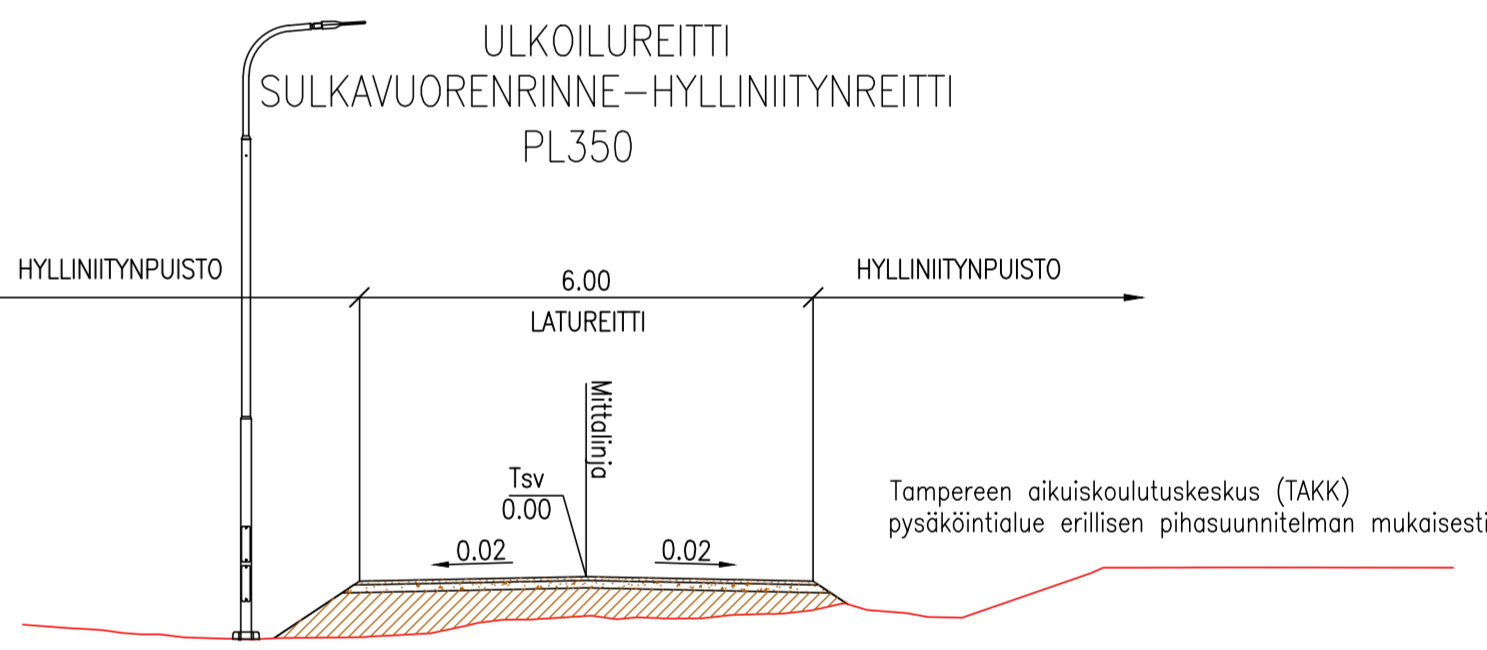


### MERKINTÖJEN SELITYS:

- SUUNNITTELUALUEEN RAJA
- VOIMALINJAN SUOJETAISYYS
- LUISKIEN MAISEMONTI NIITYKYLÄLLÄ
- KIVITUHKA
- RUMPU, MUOV
- UUSI VALAISIN
- NYKYINEN VALAISINPILVÄS
- VIRTASUOLU
- LIIKKENEMERKKI, UUSI

### KUNNOSSAPITOLUOKITUS

- B2
- R4



### Suolijärvi-Koivistonkylä -ladun ja ulkoilureitin linjausmuutos Nirvassa

Yleissuunnitelma on laadittu ulkoilu- ja latureitin muutoksia varten ja se pohjautuu vuonna 2023 laadittuun Kurssikeskuksen kadun yleissuunnitelmaan. Ulkoilu- ja latureitin linjaus siirretään Kurssikeskuksen kadun muutosten vuoksi 460 metrin matkalta Tampereen aikuiskoulutuskeskuksen pysäköintialueena käytetyn alueen pohjoispuolelle. Muuttuva reitiosuus sijoittuu Hylliniitynpuiston ja Heikinpuiston alueille.

Yleissuunnitelmassa on esitetty ulkoilureitille uusi linjaus, mitoitus, reitin pintamateriaalit ja valaistuksen periaatteet. Suunniteltu reitti on 6,0 metriä leveä ja sille tulee uusi valaistus. Ulkoilureitin pintavedet johdetaan pinnan kallistusten avulla ovi-oviin.

Ulkoilureitin luiskia hoidetaan hoitoluokassa R4, käytävänäyttö. Ulkoilureitin kunnossapitoluokka on B2. Reittiä ylläpidetään talvisin osana Suolijärvi-Koivistonkylä -latua.

Tässä suunnitelmassa on käytetty ETRS-CR24/N2000 taso- ja korkeuskoordinaattistoa

<b>TAMPERE KAUPUNKIYMPÄRISTÖN PALVELUALUE Kaupunkiympäristön suunnittelu</b>		Yhän päättös:
SUOLIJÄRVI-KOIVISTONKYLÄ LADUN JA ULKOILUREITIN LINJAUSMUUTOS NIRVA		Suunnittelupäätöksen päättös:
YLEISSUUNNITELMA ASEMAPIIRUSTUS 1:500		Piirt. / J.PÄVÄRINTA
SITOWISE		Suunn. / J.PÄVÄRINTA
Maukos pvm. PÄIVÄMÄÄRÄ		Tark. / M.KAUPPINEN, K. RANTER
Korvaa PIRE.N/O	Suunn. NIMI	Hyt. / M. VIINANEN
Ark.no	Piir.no	Pvm. / 12.01.2024
18/22321/2		VIRE